

第 30 回

全日本高等学校・中学校

オリエンテーリング選手権大会

併設大会プログラム

発行日：2016年9月4日

発行者：第30回全日本高等学校・中学校オリエンテーリング選手権大会
実行委員会

発行責任者：吉澤 雄大(実行委員長)

編集責任者：大田 将司(広報責任者)

■期日：2016年9月10日(土)・11日(日)

■場所：長野県富士見町

■会場：ジュネス八ヶ岳敷地内

■主催：全国高校生・中学生オリエンテーリング連盟 OS 会

■主管：第29回全日本高等学校・中学校オリエンテーリング選手権大会実行委員会

実行委員長：吉澤 雄大(慶應義塾大学3年)

運営責任者：晝間 悠生(慶應義塾大学2年)

競技責任者・コース設定者：佐藤 遼平(東京大学2年)

渉外責任者：坂梨 敬哉(慶應義塾大学3年)

会計責任者：長井 健太(東京農工大学2年)

広報責任者：大田 将司(一橋大学2年)

イベントアドバイザー：戸上 直哉(東京工業大学2015年度卒)

■後援：日本オリエンテーリング協会
多摩オリエンテーリングクラブ
長野県オリエンテーリング協会
日本学生オリエンテーリング連盟
富士見町教育委員会

■協賛：多摩オリエンテーリングクラブ
O-support

- 協力： 富士見高原リゾート
東京 OL クラブ
慶應義塾大学オリエンテーリング同好会
早稲田大学オリエンテーリングクラブ
東京工業大学オリエンテーリング部
筑波大学オリエンテーリング部
京都大学オリエンテーリングクラブ
東京大学オリエンテーリングクラブ
名古屋大学オリエンテーリングクラブ
東京理科大学オリエンテーリングクラブ
東京農工大学オリエンテーリングクラブ

*このプログラムは併設大会専用ですので、中高生は中高生用プログラムをご覧ください。

第30回 インターハイ
マスコットキャラクター「ふじみん」くん
(デザイン 山岸夏希)





**BLOOD,
SWEAT AND TEARS—
THAT'S ALL IT TAKES**

O-Supportは
オリエンテーリングを愛する皆さんと
第30回全日本高等学校・中学校
オリエンテーリング選手権大会
を応援しています。

クラブウェアオーダーメイド、在庫販売
noname日本代理店 O-Support
www.o-support.net

noname

■ご挨拶

第 30 回大会実行委員長 吉澤 雄大

全日本高等学校・中学校オリエンテーリング選手権大会、通称インターハイは中高生の頂点を決める大会です。第 30 回となる今回は「富士見の森」で行います。

インターハイと言えば内部志向な大会という既定概念があったようですが、色々な取り組みの結果、この数年で以前よりも外部の方に注目して頂ける大会になってきたという感触を持っています。実際、今年は単独での開催となりましたが1日目の事前申し込みだけで100名を超えるエントリーがあり嬉しい限りです。ご参加誠にありがとうございます。

今年のインターハイは昨年度インカレロングの舞台となった富士見の森を2日間利用します。ご存知の通り、あのインカレはトレイン・演出ともに素晴らしい大会でした。特にトレインに関しては日本屈指の名トレインではないかと私は思っています。大学生だけでなく中高生にもあのような素晴らしい舞台があったら良いなという思いを持って、より良い舞台とコースを提供できるように尽力してきました。

今年は速報ボードによる掲示や観戦ガイド配布の他、オンラインコントロールによる演出も予定しています。この日のために青春を捧げ、努力を積み重ねてきた中高生の走る姿に注目して頂ければ、そして大会を楽しんでいただければ幸いです。

今大会の開催におきまして開催を快諾して頂き、会場を提供して頂いた富士見高原リゾート様、地図の修正調査をして頂いた東京 OL クラブ様には多大なるご協力を頂きました。この場を借りて感謝申し上げます。

それでは富士見高原にて皆様とお会いできることを楽しみにしています。

以下、赤字部分は修正されている点もしくは重要な部分です。

■大会全般

■問い合わせ

担当者：吉澤 雄大

電子メール（推奨）：a25x2512◆gmail.com（◆を@に直して下さい）

*件名を「インターハイ問い合わせ」としてください。

電話（緊急時）：080-3512-5208

大会 HP：<http://ih2016.houkou-onchi.com/>

■大会中止

- ・大会当日（朝）の開催判断（当日朝 8 時まで）は雨天決行荒天中止とします。ただし、荒天については、大雨洪水警報が発令される、また雷に関しては、雷雲レーダーを監視し近くで音や光が観測されたら中止とします。競技中、上記の荒天や雷などにより競技中止と判断した場合、給水救護所などで選手へ中止の連絡を行います。しかし、全選手に連絡することは困難であるので、各選手に身に危険を感じたら途中でもゴールへ向かってください。
 - ・蜂に複数人が刺された場合や巨大野生動物が出没した場合、レースを中断・中止することがあります。
- *中止の場合においても、参加費をお返しできませんので予めご了承ください。

■傷害保険・保険証

- ・本大会はスポーツ傷害保険に加入致しますが十分ではありません。大会参加に際して自分自身の健康状態を十分に考慮して絶対に無理をしないでください。参加者が自分自身あるいは第三者へ与えた損傷、傷害及び損失等について、主催者は一切責任を持ちませんのであらかじめご了承ください。
- ・当日は万が一に備え、各自保険証を持参してください。

■その他

- ・事前に申し込みをされた方で大会を欠席された場合でも、欠席分の参加費の返金はありません。ご了承ください。

■概要

■行程表

10日（土）

9:00	開場
11:00	トップスタート
12:40	スタート閉鎖
14:00	地図販売開始
15:10	ゴール閉鎖
15:10～	個人戦表彰式
17:00	会場閉鎖

11日（日）

8:30	開場
9:20～9:45	緊急変更時 OR クラスエントリー用紙提出
9:50～10:00	競技説明（デモンストレーション）
10:00～10:10	地図置き場確認
10:30	男子高校選手権リレー競技開始
10:40	男子中学選手権リレー競技開始
11:00	OR クラス競技開始
11:05	OML・OMS クラス競技開始
13:10	リスタート（以後のチェンジオーバーを禁止します）
14:10	フィニッシュ閉鎖
14:10	地図販売開始
14:10～	表彰式・閉会式（競技状況により変更の可能性があります）
16:00	会場閉鎖

■交通（2日間共通）

- ・お車でお越しの方

中央道小淵沢 IC より 6.6km です。下図駐車場案内をご利用ください。



- ・電車でお越しの方

JR 中央本線富士見駅より送迎バスで約 15 分です。ただし高速バスの富士見バス停からの利用及び 11 日の行きに富士見駅からの送迎をご利用したい方は必ず上記の連絡先までご連絡ください。連絡のない場合バス停からの送迎及び 11 日行きの送迎はありません。

以下の時刻に合わせて送迎バスは運行されます。

行き

富士見駅発

1便 9:15

2便 9:55

3便 10:55

帰り

会場発

1便 15:10

2便 16:20

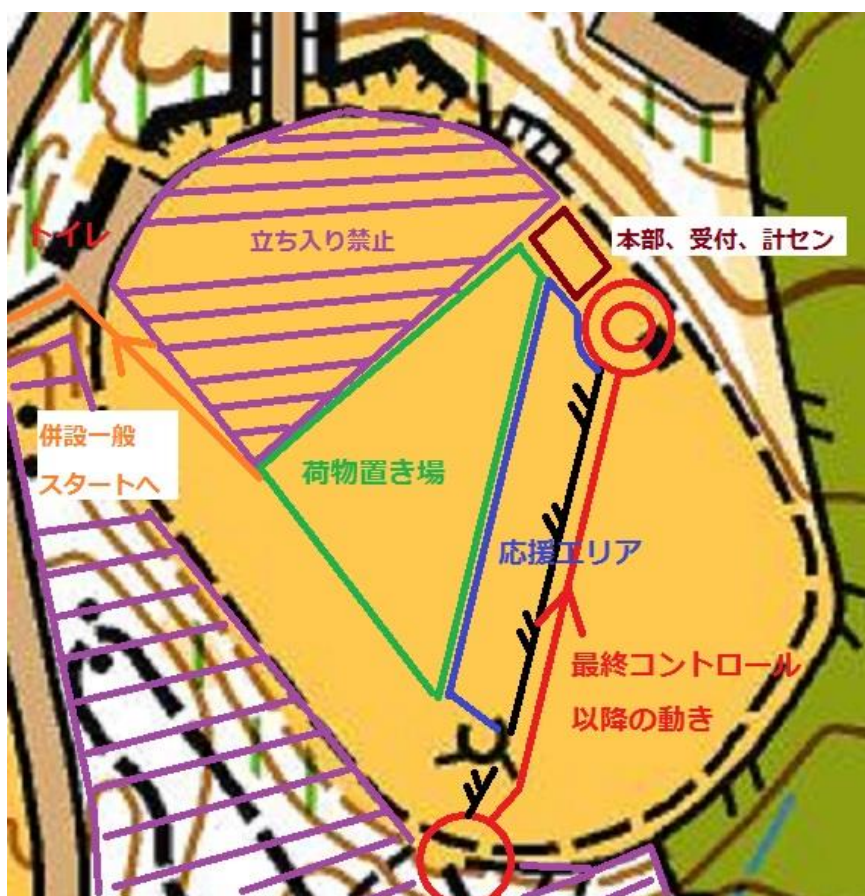
※送迎が必要だが、どうしても時間が合わないという方は事情次第で運営者の車で送迎することを検討します。ご相談ください。

※富士見駅では役員の誘導に従ってバスに乗車してください。

10日(土)

■会場

◇会場レイアウト



- 大会本部
 手続や大会に関する質問を受け付けます。また、大会に関する情報もここで掲示いたしますので、参加者は頻繁に足を運んでください。なお、何らかのトラブルが生じた場合は、直ちにこちらに報告してください。
- 公式掲示板
 大会本部付近に設置します。競技に関する情報等はこちらで掲示します。出走前に必ず確認してください。
- 女子更衣室
 スポーツセンターの女子風呂に用意します。
- トイレ
 ジュネス八ヶ岳スポーツセンター内のトイレをご利用ください。
- 地図販売
 大会本部で 14:10 より行います。
- 救護所
 大会本部にあります。怪我等の場合にご利用ください。
- 大会 T シャツ

大会本部で開場後順次販売します。1枚2000円です。数には限りがあります。

■受付・当日申し込み・配布物

大会本部にて受付を行います。

当日参加の場合に徴収する金額は以下の通りです。

1日目のみの場合 全クラス 2300円

1日目と2日目に両日参加希望の場合 全クラス 4000円

※E-cardのレンタルは+300円/日です。

※2日目のORクラスの当日申し込みはありません。

当日参加は11:00まで受け付けます。

受付では以下のものを配布いたします。必ずご確認ください

- ・レンタルEカード（レンタルする場合のみ）
- ・バックアップラベル

■スタート（11:00～）



- ・会場からスタート地区までは**赤色テープ誘導**で15分です。誘導区間をウォーミングアップエリアとしますが、途中車道を横切る際は十分に注意してください。
- ・スタート地区に給水を設けます。
- ・時計は現在時刻を表示します。
- ・自分のスタート時刻の3分前になったら、スタート枠入り口でEカードの動作確認を行い、役員からEカードの確認を受けてください。Eカードが故障していた場合は役員が交換いたします。指定のEカードを忘れてしまった場合は、出走を認めません。
- ・2分前になったら枠を1つ進みコントロール位置説明をお取りください。
- ・1分前になったら枠を1つお進みください。役員が地図を用意します。地図はスタートするまで見ないようにして下さい。10秒前になったら、スタートユニットにEカードをセットし、スタートチャイマーの合図と同時に離して、**赤白色テープ誘導**

にしたがってスタートフラッグまで進み、競技を開始してください。

- 遅刻者は役員の指示に従ってください。所要時間は、正規のスタート時刻から出走したものとして計算されます。ただし、運営者側の問題により出走が遅れた場合はこの限りではありません。
- スタート地区は 12:40 に閉鎖します。それ以降は出走できません。

■フィニッシュ（～15：10）

- 最終コントロールからフィニッシュへは赤白色テープ誘導です（全クラス共通）。必ずテープ誘導に従ってフィニッシュしてください。テープ誘導に従わずにフィニッシュした場合、失格となります。
- コース途中で誘導の分岐があります。看板を設置する予定ですが十分に注意して下さい。併設大会参加者は左折してフィニッシュしてください。
- パンチングフィニッシュです。ゴールユニットにパンチしたタイムをフィニッシュタイムとして計時します。
- 会場にて読み取りを行いますので、役員に E カードを渡してください。
- フィニッシュ後、未通過のコントロールを取りに戻ることを禁止します。また、地図を持たずにフィニッシュした場合、失格となります。
- 地図は回収しませんので、未出走者に対しての地図の管理をお願いします。
- 競技時間は 120 分とします。競技時間を超えた参加者はすみやかにフィニッシュに向かってください。
- フィニッシュ地区から会場までは青色テープ誘導です。途中から赤色テープ誘導に合流します。
- フィニッシュ閉鎖は 15:10 です。参加者は競技途中でもこの時刻までにフィニッシュを通過してください。競技を途中で断念しても、必ずフィニッシュは通過してください。通過しないとその参加者は行方不明者として搜索されます。フィニッシュを通過せずに会場へ到着した場合は本部までお申し出ください。

■速報

会場内で速報を掲示する予定です。正式記録ではありません。予めご了承ください。

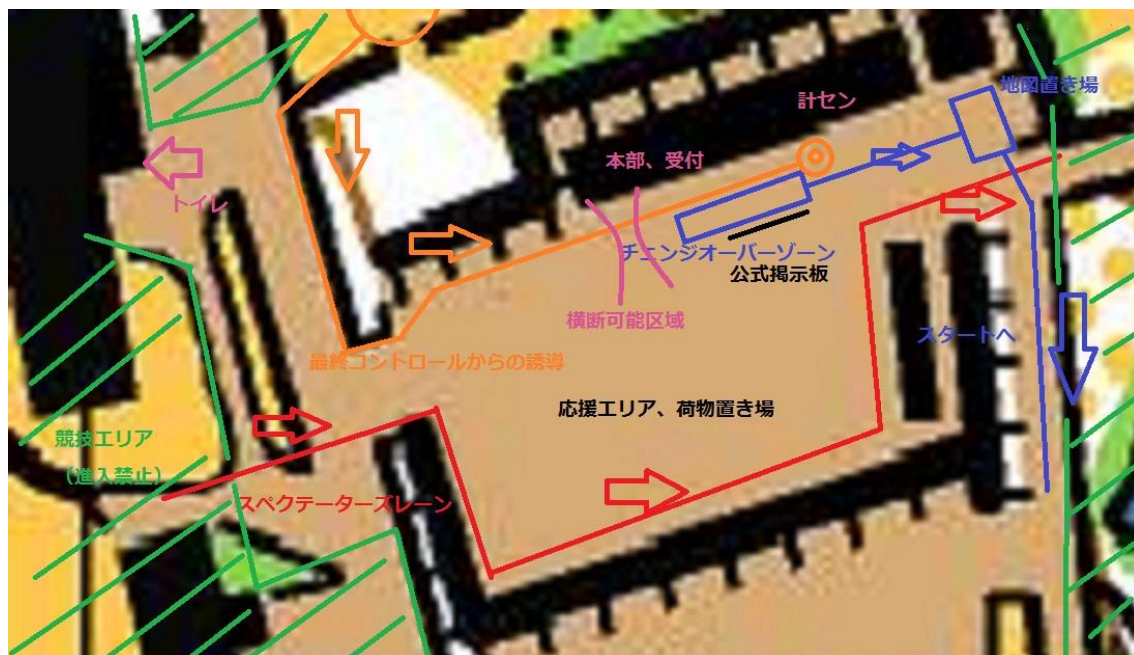
■調査依頼受付（～15：10）

競技において異議などのある方は、大会本部に用意してあります「調査依頼用紙」にその内容を記入の上、提出してください。

11 日（日）

■会場（8:30～）

◇会場レイアウト



- 大会本部
手続や大会に関する質問を受け付けます。また、大会に関する情報もここで掲示いたしますので、参加者は頻繁に足を運んでください。なお、何らかのトラブルが生じた場合は、直ちにこちらに報告してください。
- 公式掲示板
大会本部付近に設置します。競技に関する情報等はこちらで掲示します。出走前に必ず確認してください。
- 女子更衣室
スポーツセンターの女子風呂に用意します、公式掲示板をご覧ください。
- トイレ
ジュネス八ヶ岳スポーツセンター内のトイレをご利用ください。
- 地図販売
大会本部で 13:10 より行います。
- 救護所
大会本部にあります。怪我等の場合にご利用ください。
- ウォーミングアップエリア
ウォーミングアップエリアを設けます。青黄色テープの範囲内でウォーミングアップをしてください。
- 大会 T シャツ
前日の販売で売れ残った場合、大会本部で開場後順次販売します。1枚 2000 円で

す。数には限りがあります。

■当日参加

大会本部にて OML・OMS クラスの当日参加を受け付けます。

当日参加料金は 2000 円です。

※OR クラスの当日申し込みはありません。

※E-card のレンタルは+300 円です。

※2 日目からの当日参加は 10:00 まで受け付けます。

■配布物

大会本部にて OR クラスはチームごと、OML・OMS クラスは個別に以下のものを配布いたします。

- ・ レンタル E カード
- ・ バックアップラベル
- ・ 地図
- ・ ナンバーカード、安全ピン(OR クラスのみ)

■競技説明（デモンストレーション）（9:50～10:00）

会場周辺での競技の流れについて、説明及びデモンストレーションを行います。


- ・ スタートへの誘導
- ・ スペクテーターズレーンの通過方法
- ・ 前走者の最終コントロールからフィニッシュまでの誘導
- ・ それに伴う次走者のスタート枠への入り方
- ・ チェンジオーバー（タッチ）の方法
- ・ 3 走者のゴール位置（フィニッシュ位置）の確認
- ・ 地図置き場の確認、およびそこでの地図の取り方
- ・ その他の注意点

・ スタート

第 1 走スタート時刻——OR クラス 11 : 00 OML・OMS クラス 11:05

- ・ 第 1 走者(OML・OMS 出走者を含む)はスタート時刻の 5 分前にスタート枠（会場レイアウト中のタッチゾーン）に入ってください。
- ・ スタート枠に入る時に、必ず E カードのアクティベートを行ってください
- ・ 正しいナンバーカードと E カードを持っていないチームは出走できません。
- ・ スタート 1 分前からは全選手・観客ともに静粛にしてください。
- ・ 地図はスタートの合図があるまで開いてはなりません。

- ・スタート後は青色テープ誘導に従い、スタートフラッグ（地図上の△の地点）を通過してください。スタートフラッグを通過しない場合は失格となります。
- スタートまでのテープ誘導と競技中のテープ誘導区間が交錯する箇所があります。役員の指示に従ってください。
- チェンジオーバーレイアウト



■チェンジオーバー(OR クラス)

- ・スペクテーターズレーンを通過してから会場に現れるまで3分程度かかります。
- ・前走者は最終コントロールから赤白色テープ誘導にしたがってフィニッシュレーンに入り、チェンジオーバーを行います。
- ・次走者は前走者がスペクテーターズレーンに姿を現したら、待機エリアに進んでください
- ・チェンジオーバーは、前走者と次走者の接触をもって行います。チェンジオーバーが正しく行われなかったと役員が判断した場合、そのチームは失格となります。
- ・前走者はチェンジオーバー後、そのままフィニッシュレーンを進みパンチングフィニッシュをして下さい。パンチングフィニッシュ後は先にフィニッシュした選手を追い越さないでください。フィニッシュレーンで役員が E カード及び地図を回収します。地図回収は 13:10 まで行います。
- ・OML・OMS クラス出走者はそのままフィニッシュレーンを進みパンチングフィニッシュをして下さい。パンチングフィニッシュ後は先にフィニッシュした選手を追い越さないでください。フィニッシュレーンで役員が E カード及び地図を回収します。地図回収は 13:10 まで行います。
- ・次走者は青色テープ誘導に従い、スタートフラッグを通過してください。スタートフラッグを通過しない場合は失格となります。

■フィニッシュ（～14:10）

- ・選手は競技途中であっても 14:10 までに必ずフィニッシュを通過しなければなりません。
- ・競技を途中棄権する場合であっても、必ずフィニッシュを通過し、E カードと地図を提出してください。なお、フィニッシュ閉鎖時刻までにフィニッシュできなかったチームは失格となります。
- ・パンチングフィニッシュ後、未通過のコントロールを取りに戻ることを禁止します。また、地図を持たずにフィニッシュしたした場合、失格となります。

■チェンジオーバー禁止・リスタート（13:10）

- ・ 13:10 までにスタートできないすべての選手はリスタートの対象となります。13:10 以降のチェンジオーバーはできません。
- ・ リスタートの 10 分前になったら対象者を呼び出しますので、次走者待機枠付近に集合してください。ただしリスタート時刻までに前走者がフィニッシュした場合、チェンジオーバーは可能です。
- ・ リスタートとなった選手はこの時刻に一斉にスタートしていただきますが、そのチームの選手及びチームの記録は参考タイムとなります。
- ・ リスタート時刻に遅刻した選手は出走できません。
- ・ リスタート後に地図返却を行います。

■速報

会場内で速報を掲示する予定です。正式記録ではありません。予めご了承ください。

■調査依頼受付（～14:10）

競技において異議などのある方は、大会本部に用意してあります「調査依頼用紙」にその内容を記入の上、提出してください。

■表彰式・閉会式（14:10～）

- ・ OR クラスは上位 3 チームを表彰いたします。
- ・ OML・OMS クラスは各クラス上位 3 名を表彰いたします。

■競技情報

■使用地図

『富士見の森 2016』（2015 年作成、2016 年修正）

縮尺 10 日 1:15,000(AL、AS クラス)

1:10,000 (その他のクラス)

11 日 1:10,000

等高線間隔 5m 通行可能度 4 段階表記

■コース情報

◇コース設定者：

佐藤 遼平 (東京大学 2 年)

◇コース距離・登距離：

クラス	コース距離	登距離	優勝設定時間
[10 日]			
AL	6.8km	250m	55 分
AS	4.6km	190m	45 分
B	3.3km	160m	40 分
N	2.0km	90m	40 分
[11 日]			
OR	4.4km~4.6km	130~135m	105 分
OML	4.5km	130m	35 分
OMS	3.2km	90m	35 分

※赤字は要項 2 から変更されています。

■トレインプロフィール

『富士見の森 2016』

富士見高原リゾートに隣接する富士見の森は、標高 1000~1300m と高低差およそ 300m にわたって広がる南西に延びた片斜面です。総じて地形的な特徴物は少なく、小径と点状特徴物が多く存在します。走行可能度は総じて高いです。(2015 年度 インカレ ロング・ディスタンス部門 要項 2 より引用)

また、トレインの一部には造成が入っており、植生の悪化や小径の増加が見られます。

■ 競技形式・競技情報

1 日目(10 日)

- ・ 個人によるポイントオリエンテーリングです。
- ・ EMIT 社製電子パンチングシステムを使用します。
- ・ テレイン内に給水所を設置します。コースごとの給水地点は以下のとおりです。ただし、ルートチョイスによっては給水地点を通過しない場合もあります。

クラス	給水地点
AL	50%,75%
AS	40%
B	50%
N	なし

2 日目(11 日)

- ・ OR クラス
 - 1 チーム 3 名によるリレー形式のポイントオリエンテーリングです。
 - EMIT 社製電子パンチングシステムを使用します。
- ・ OML・OMS クラス
 - 一斉スタート形式のミドル競技です。
 - EMIT 社製電子パンチングシステムを使用します。

テレイン内に給水所を設置します。給水地点は以下の通りです。ただし、ルートチョイスによっては給水地点を通過しない場合もあります。

クラス	給水地点
OR	50%,80%
OML	50%,80%
OMS	75%

■ 競技に関する注意事項

- テレイン内では耕作地や民家の敷地などの地図に示された立入禁止区域には絶対に立ち入らないでください。ルートによっては立入禁止区域付近を通ることとなりますが、

万が一立入禁止区域に侵入してしまった場合はすみやかに本部に連絡してください。
立ち入り禁止のエリアに青黄色のテープを貼ってあるところがあります。

- 競技中に車の通行する道路を横断する箇所があります。会場付近では役員の誘導に従って十分お気をつけ下さい。
- ナンバーカードは一枚につき安全ピンを四個使用し、胸の位置に水平につけてください。背中につけたり、ナンバーカードの上に防寒衣を着て出走したりすることはできません。
- 競技中に誘導区間があります。誘導に従わなかったことが発覚した場合失格となります。
- 出走時の装備について、服装は長袖長ズボンを推奨します。
- ウォーミングアップは会場近くに指定されたエリアで行って下さい。
- 2日目の競技中に足場の悪い箇所を通行します。役員を立たせませんが通行時にはけがに十分注意して下さい。

■その他注意

- レンタル E カードを紛失した場合、実費で 9,000 円を頂きます。紛失しないよう十分にご注意ください。
- 青空会場のため、雨天時に雨宿りができるスペースを十分に確保することができません。各自で雨具を準備するなどの対応をよろしくお願いします。
- 参加者が自分自身あるいは他人に与えた損傷、損害、損失に関しては、運営者は一切責任を負いかねますのでご了承ください。
- ゴミは必ずお持ち帰りください。
- 会場付近は一般のお客さんもいらっしゃいます。騒ぐなどして迷惑にならないよう十分注意してください。
- 会場付近を移動の際には、歩道を広がって歩くことのないようにしてください。過去の大会で注意を受けていることですので、十分注意してください。
- **OR** クラスでは中高の選手権クラスに影響しないと判断された場合のみウイニングランを受け付けます。

頑張れ中高生諸君！

ジュニアチャンピオン大会や初心者講習会を開催している多摩オリエンテーリングクラブは皆さんの活躍を応援しています。

新入会員募集中！

1つでも当てはまる人、ぜひ多摩OLへ

- ◆技術や体力をもっと向上させたい人
- ◆トレイル0やスキー0などフット0以外にも興味がある人
- ◆大会運営に係わってみたい人
- ◆BBQや忘年会等OL以外のイベントも楽しみたい人

多摩OLに入会しても、高校や大学のクラブ優先で活動できます。

最近1年間の活動内容

春：総会、練習会・初心者講習会

フォトロゲイニング

夏：杜行走行BBQ、クラブカップ

秋：地図調査

冬：忘年会、JC大会



URL <http://www.orienteering.com/> ~ tama

e-mail tama@orienteering.com

多摩オリエンテーリングクラブ



■ インターハイ歴代優勝者・優勝校紹介

	男子選手権者	女子選手権者	男子選手権校	女子選手権校
第1回	鹿島田 浩二(桐朋2)	田島 利佳(豊岡1)	桐朋高校	川和高校
第2回	永田 芳樹(桐朋2)	志村 聡子(川和1)	桐朋高校	水戸第二高校
第3回	萩原 健(麻布2)	伊藤 晶子(国分寺1)	麻布高校	川和高校
第4回	太田 晃弘(麻布1)	三木 佳子(水戸2)	麻布高校	国分寺高校
第5回	鈴木 篤(早実3)	伊藤 晶子(国分寺3)	早稲田実業高校	国分寺高校
第6回	石澤 俊崇(早実3)	酒井 さつき(豊多摩1)	麻布高校	保谷高校
第7回	榎本 和弘(麻布1)	酒井 さつき(豊多摩2)	麻布高校	-
第8回	榎本 和弘(麻布2)	丸山 仁美(国分寺2)	桐朋高校	-
第9回	中島 篤(箕面3)	高橋 ひとみ(高専2)	麻布高校	-
第10回	岡 俊彦(麻布1)	高橋 ひとみ(高専3)	麻布高校	-
第11回	川上 崇史(麻布1)	渡邊 信枝(新宿1)	浦和高校	-
第12回	川上 崇史(麻布2)	渡邊 信枝(新宿2)	麻布高校	-
第13回	山田 高志(桐朋1)	-	桐朋高校	-
第14回	山田 高志(桐朋2)	渡邊 信枝(新宿3)	桐朋高校	-
第15回	山田 高志(桐朋3)	渡邊 久美(実践1)	桐朋高校	-
第16回	柴本 浩児(桐朋2)	渡邊 久美(実践2)	桐朋高校	-
第17回	山倉 貴之(東海2)	渡邊 久美(実践3)	桐朋高校	-
第18回	齋藤 翔太(桐朋2)	高野 美春(秋草1)	桐朋高校	-
第19回	宇野 夏樹(武相2)	高野 美春(秋草2)	東海高校	-
第20回	宇野 夏樹(武相3)	高野 美春(秋草3)	東海高校	-
第21回	近藤 康満(東海1)	-	東海高校	-
第22回	尾崎 弘和(麻布2)	藤田 雲母(美濃加茂1)	麻布高校	-
第23回	近藤 康満(東海3)	菅原 早希(松戸国際3)	東海高校	-
第24回	宮西 優太郎(東海3)	太田 一彩子(成蹊2)	-	-
第25回	-	-	東海高校	-
第26回	柴沼 健(桐朋1)	山岸 夏希(公文国際1)	東海高校	-
第27回	長谷川 望(東海2)	山岸 夏希(公文国際2)	東海高校	
第28回	稲森 剛(東海3)	宮本 和奏(小金1)	東海高校	
第29回	国沢 楽(桐朋2)	宮本 和奏(小金2)	桐朋高校	

* 第24回大会は東日本大震災により中止・延期。全日本大会との共催で個人戦のみ代替大会開催。

* 第25回大会個人戦は積雪のために中止。

* 学年は大会当日のもの。